



ST SAUVEUR

Ech'Percou

Place Maurice Blondel - Mairie de Saint Sauveur - 80470 SAINT SAUVEUR

Tél. : 06-82-79-89-26 (tel:06-82-79-89-26) - Email : laulaudeb@live.fr (mailto:laulaudeb@live.fr)

Fiche AAPPMA



L'ensemble des parcours sont 100% réciprocaire. Cependant, certains parcours nécessitent l'achat d'option supplémentaire, merci de vous référer au tableau des options.

Parcours

Etangs : 80 hectares

- Ball trap
- Etang rond
- Bourbier
- Les grèbes
- Les hérons
- Les colverts
- Les mouettes
- Carpodrome
- Base nautique
- Etang concours
- Etang 3 bassins
- Le ranch
- Fer à cheval

Membres du bureau

Président

DEBRUYNE Laurent

Vice-Président

BAILLET Florian

Trésorier

PLET devenu Me DEBRUYNE Stéphanie

Secrétaire

PLET Yohann

Types de pêche pratiqués



Pêche aux blancs



Pêche aux carnassiers



Pêche à la carpe de jour

Présentation

L'association de pêche de Saint Sauveur "Ech'Percou" vous propose de nombreux étangs qui offre une surface de pêche importante..

Ces sites sont ouverts à tout type de pêche : blanc, carnassier, carpe, silure.

Chaque année l'assocaiton organise des "enduros carpes".

Vous pourrez également pêcher dans la rivière Somme située à proximité.

Des règlements et des options sont appliqués sur certains parcours, merci de vous rapprocher de l'AAPPMA.

Tarifs

Cartes	Carte Interfédérale	Carte Majeure	Carte Mineure	Carte Femme	Carte -12ans	Carte Journalière	Carte Hebdomadaire
Tarifs *	112.00€	89.00€	26.00€	41.00€	7.00€	15.00€	36.00€
OPTIONS							
Timbre urne	-	40.00€	gratuit	gratuit	gratuit	-	gratuit

* Permet de pêcher sur les parcours de l'association de pêche (hors parcours et plans d'eau spécifiques nécessitant l'achat d'option supplémentaire).

Dépositaires

DP Accropeche - Mr David Pouilleute - 13, de l'usine - 13 rue de l'Usine - 80470 Ailly sur Somme - 09-88-44-13-00

Règlement

Il est formellement interdit de pratiquer la pêche en bateau, la baignade et de faire du feu au sol
Pas de remise à l'eau des silures.



ST SAUVEUR

Ech'Percou

Place Maurice Blondel - Mairie de Saint Sauveur - 80470 SAINT SAUVEUR

Tél. : 06-82-79-89-26 (tel:06-82-79-89-26) - Email : laulaudeb@live.fr (mailto:laulaudeb@live.fr)

Fiche Parcours

Base Nautique




Ce parcours est réciprocaire.

Type de parcours : étang





Catégorie : 2ème catégorie

Surface : 17.85 Ha

Type(s) de pêche :

 Pêche à la carpe de jour



-  Berge gauche
-  Berge droite
-  Berge gauche et berge droite
-  Étang

Condition de pêche

Ce règlement complète le règlement de l'AAPPMA et l'arrêté préfectoral annuel PÊCHE.

4 cannes, dont 2 aux vifs pendant la période du carnassier.

Toute carpe attrapée doit obligatoirement être remise dans son étang d'origine.

Il est formellement interdit de pratiquer la pêche en bateau, la baignade et de faire du feu au sol.

Taille du brochet : 60cm

Pas de remise à l'eau des silures.

Soyez respectueux de votre lieu de pêche, ainsi que des prises que vous prenez..

Fonctionnement du parcours (soumis aux périodes d'ouvertures spécifiques)

01 janvier -> 31 décembre

• Poissons présents :

Anguille , Brochet , Carpe , Poissons blancs , Sandre , Silure

• Techniques de pêche :

Pêche à la carpe de jour , Pêche au coup et à l'anglaise , Pêche au mort manie , Pêche au vif , Pêche aux leurres artificiels / Poissons nageurs , Pêche aux leurres cuillers , Pêche en batterie